

Anfahrt mit dem Auto

Über das Frankfurter Kreuz:

- Auf der A3 Richtung Offenbach bis Offenbacher Kreuz
- Am Offenbacher Kreuz auf die A661 Richtung Egelsbach
- An der Anschlussstelle Langen (Abfahrt 20) auf die B486 Richtung Langen
- An der Abfahrt Langen-Nord von der B486 links in die Darmstädter Straße einbiegen
- An der 3. Möglichkeit rechts in die Straße An der Trift einbiegen

- Die 1. links in die Daimlerstraße einbiegen
- Gleich wieder links in die Heinrich-Hertz-Straße einbiegen

Alternativ zum Frankfurter Kreuz:

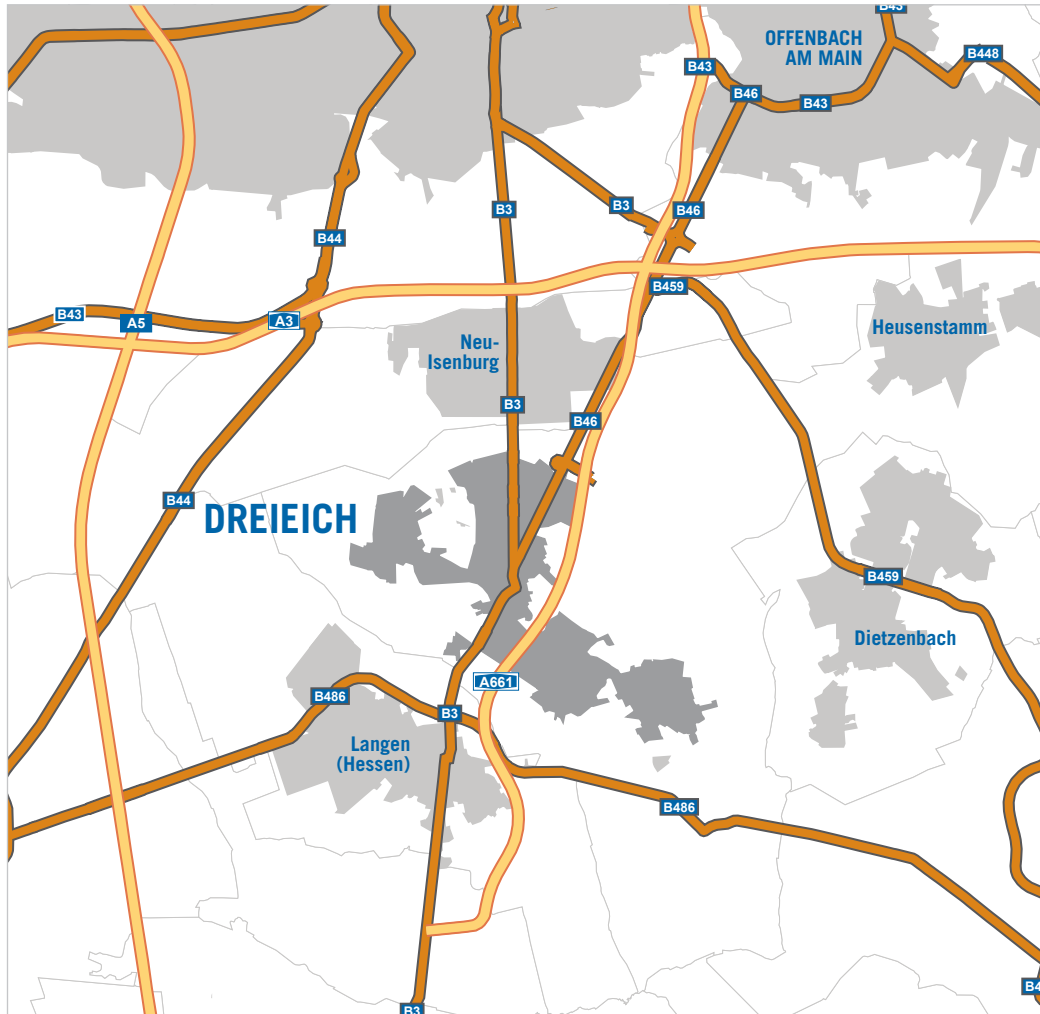
- Auf der A5 Richtung Darmstadt
- An der Anschlussstelle Langen/Mörfelden (Abfahrt 24) auf die B486 Richtung Langen/Dreieich
- An der Abfahrt Langen-Nord von der B486 links in die Darmstädter Straße einbiegen
- An der 3. Möglichkeit rechts in die Straße An der Trift einbiegen

- Die 1. links in die Daimlerstraße einbiegen
- Gleich wieder links in die Heinrich-Hertz-Straße einbiegen

Frankfurt:

Heinrich-Hertz-Straße 3
63303 Dreieich
Tel.: 06103 9389-0
Fax.: 06103 9389-99

www.urscorp.de



Anfahrt mit ÖPNV

- Vom Frankfurter Hauptbahnhof (Tiefbahnhof) mit der S3 Richtung Darmstadt oder S4 Richtung Langen bis Haltestelle Dreieich-Buchsschlag
- Weiter mit dem Taxi oder mit der Regionalbahn Richtung Dieburg (Gleis 1) bis Haltestelle Dreieich-Sprendlingen oder Weibelfeld
- Von hier ca. 7 min Fußweg
- Vom Frankfurter Hauptbahnhof (Ferngleise) mit der Regionalbahn Richtung Dieburg (Gleis 13) bis Haltestelle Dreieich-Sprendlingen oder Weibelfeld
- Von hier ca. 7 min Fußweg

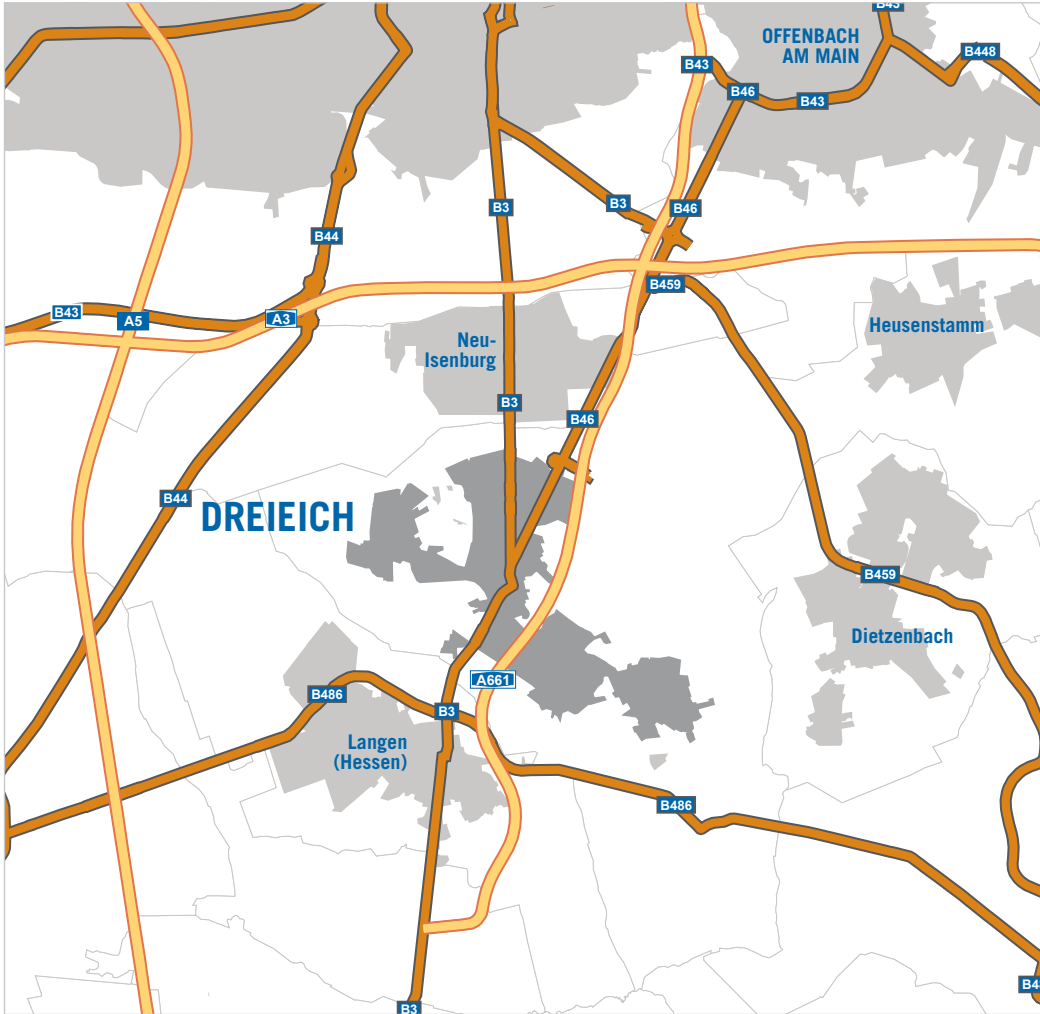
Anfahrt vom Flughafen

- Vom Frankfurter Flughafen (Regionalbahnhof) mit der S-Bahn S8 Richtung Hanau (von Gleis Regio 1) bis Haltestelle Frankfurt Hauptbahnhof
- Weiter siehe Anfahrt mit ÖPNV

Frankfurt:

Heinrich-Hertz-Straße 3
63303 Dreieich
Tel.: 06103 9389-0
Fax.: 06103 9389-99

www.urscorp.de



By car

From the "Frankfurter Kreuz" junction:

- Follow the A3 motorway in the direction of Offenbach as far as the "Offenbacher Kreuz" junction.
- From the "Offenbacher Kreuz" junction take the A661 motorway in the direction of Egelsbach.
- Leave the motorway at the intersection signposted Langen (Exit 20) and join the B486 trunk road in the direction of Langen.
- Leave the B486 trunk road at "Langen-Nord" and turn left into the Darmstädter Straße.
- Take the third turn on the right into the An der Trift

street.

- Take the first turn on the left into the Daimlerstraße.
- Then immediately left again into the Heinrich-Hertz-Straße.

Alternative route to "Frankfurter Kreuz" junction:

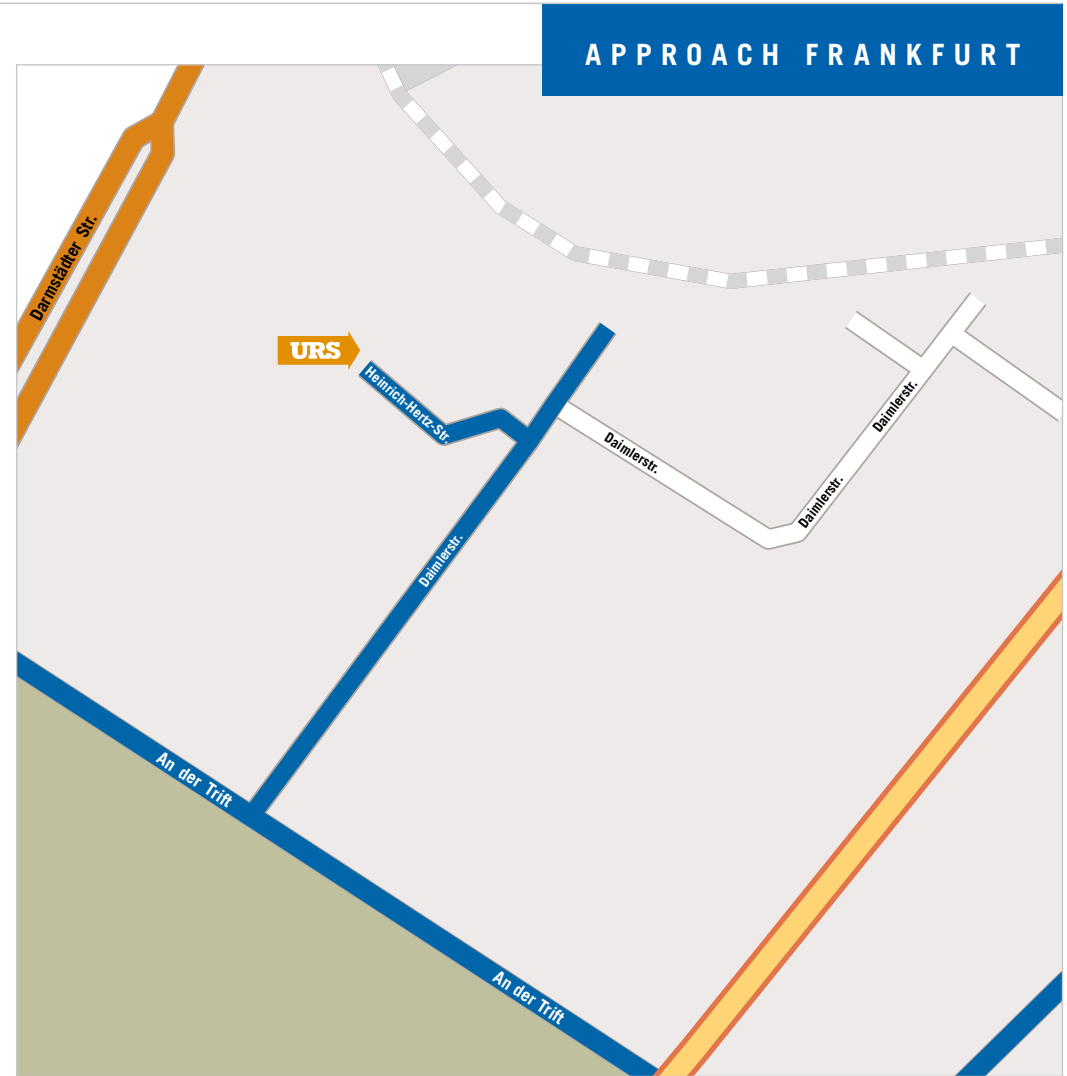
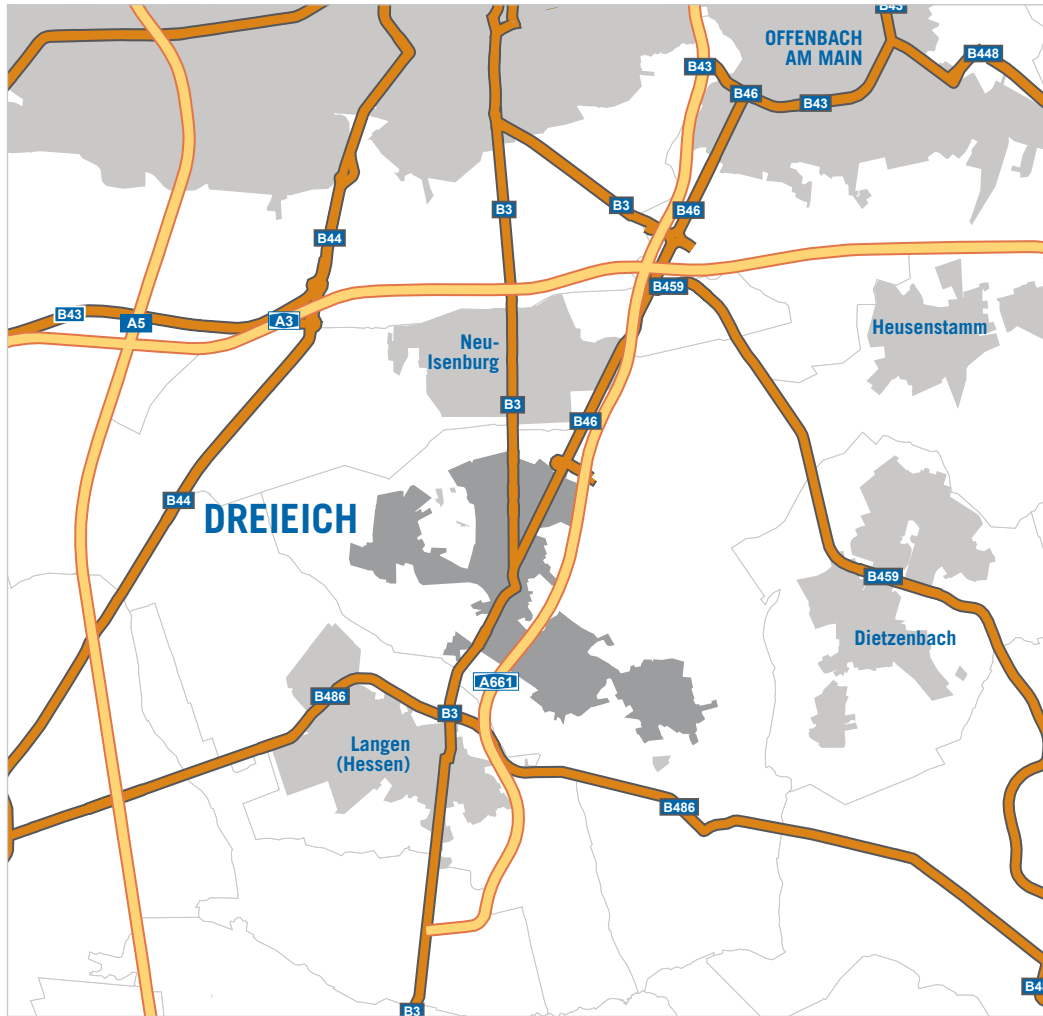
- Follow the A5 motorway in the direction of Darmstadt. Leave the motorway at the Langen/Mörfelden intersection (Exit 24) and join the B486 trunk road in the direction of Langen/Dreieich. Leave the B486 at the exit signposted Langen-Nord and turn left into the Darmstädter Straße.

- Take the third turn right into the An der Trift street.
- Take the first left into the Daimlerstraße.
- Turn immediately left again into the Heinrich-Hertz-Straße.

Frankfurt:

Heinrich-Hertz-Straße 3
63303 Dreieich
Tel.: 06103 9389-0
Fax.:06103 9389-99

www.urscorp.eu



By public transport

- From Frankfurt Central Station (underground station) take the S3 tram in the direction of Darmstadt or the S4 in the direction of Langen as far as the Dreieich-Buchsschlag tram stop.
- Continue by taxi or regional train in the direction of Dieburg (Platform 1) as far as the Dreieich-Sprendlingen or Weibelfeld stop.
- Continue by foot for approx. 7 min.
- At the Frankfurt Central Station (far-distance train platforms) take the regional train in the direction of Dieburg (Platform 13) as far as the Dreieich-Sprend-

- lingen or Weibelfeld stop.
- Continue by foot for approx. 7 min.

Directions from airport

- From Frankfurt Airport (regional train station) take the S8 tram in the direction of Hanau (from platform Regio 1) as far as Frankfurt Central Station.
- Continue by public transport.

Frankfurt:
 Heinrich-Hertz-Straße 3
 63303 Dreieich
 Tel.: 06103 9389-0
 Fax.:06103 9389-99

www.urscorp.eu

